

## INFORME DIARIO DE MONITOREO DE MEDIOS\*

\*Vigilancia basada en eventos de interés epidemiológico mediante el monitoreo de medios abiertos de comunicación locales y nacionales.

### Reporte de eventos:

Amenaza	Tema	Medio	Fecha	Resumen	Liga	Prioridad
Biológico	Vacunación Covid-19	El sol de Cuernavaca	25 enero 2021	Samuel Ponce de León, titular de la Comisión Universitaria para la Atención de la Emergencia Coronavirus, recomendó que quienes padecieron Covid-19 en esta nueva ola de contagio y tienen incompleto el esquema de vacunación deben inmunizarse, ya que no hay una contraindicación "en relación a ninguna fecha".	<a href="https://www.elsoldecuernavaca.com.mx/local/vacunarse-mejora-el-sistema-inmunitario-7775404.html">https://www.elsoldecuernavaca.com.mx/local/vacunarse-mejora-el-sistema-inmunitario-7775404.html</a>	Bajo
Biológico	Casos Covid-19	Diario de Morelos	25 enero 2021	La Secretaría de Salud informa que a la fecha en Morelos se han estudiado 274 mil 586 personas, de las cuales se han confirmado 55 mil 892 con coronavirus COVID-19; 2 mil 236 están activas y se han registrado 5 mil 079 defunciones.	<a href="https://www.diariodemorelos.com/noticias/morelos-reporta-2-mil-236-casos-activos-de-coronavirus">https://www.diariodemorelos.com/noticias/morelos-reporta-2-mil-236-casos-activos-de-coronavirus</a>	Bajo
Biológico	Repunte de casos Covid-19	Diario de Morelos	25 enero 2021	Autoridades en municipios prevén un repunte de casos de COVID-19 para mediados del mes de febrero.	<a href="https://www.diariodemorelos.com/noticias/en-cuautla-prev-n-repunte-de-covid-en-febrero">https://www.diariodemorelos.com/noticias/en-cuautla-prev-n-repunte-de-covid-en-febrero</a>	Bajo
Biológico	Tasa de mortalidad Covid-19	Diario de Morelos	25 enero 2021	Durante el primer semestre de 2021, Morelos registró la tasa de defunciones más alta del país, superando a la Ciudad de México; las muertes por COVID-19 también superaron a cualquier otra causa de defunción, no solo de los morelenses durante ese período, sino de todo el país.	<a href="https://www.diariodemorelos.com/noticias/morelos-tuvo-la-tasa-m-s-alta-de-decesos-por-covid-en-primer-semestre-de-2021">https://www.diariodemorelos.com/noticias/morelos-tuvo-la-tasa-m-s-alta-de-decesos-por-covid-en-primer-semestre-de-2021</a>	Bajo
Biológico	Retoman clases presenciales	Diario de Morelos	25 enero 2021	Ante la suspensión de clases en escuelas primarias y secundarias de municipios como Cuautla y Yautepec, algunos planteles ya están retomando las actividades presenciales, con medidas de prevención.	<a href="https://www.diariodemorelos.com/noticias/algunas-escuelas-retoman-sus-clases-presenciales-tras-suspender-por-covid">https://www.diariodemorelos.com/noticias/algunas-escuelas-retoman-sus-clases-presenciales-tras-suspender-por-covid</a>	Bajo
Biológico	Casos Covid-19 en poder ejecutivo	Diario de Morelos	25 enero 2021	En el Poder Ejecutivo no habrá cierre de oficinas, dijo Sandra Anaya, titular de la Secretaría de Administración, al confirmar que reportan alrededor de 60 casos de COVID entre sus trabajadores	<a href="https://www.diariodemorelos.com/noticias/reportan-60-casos-de-covid-en-el-poder-ejecutivo-pero-no-cerrar-n-oficinas">https://www.diariodemorelos.com/noticias/reportan-60-casos-de-covid-en-el-poder-ejecutivo-pero-no-cerrar-n-oficinas</a>	Bajo
Biológico	Colonias con alto riesgo Covid-19	La Unión	25 enero 2021	De acuerdo con información dada a conocer este lunes por parte de la dependencia estatal, con corte al 24 de enero de 2022, hay 34 (de 36) municipios de todo el estado (11 de ellos de la región surponiente) en la categoría de municipios "con colonias de alto riesgo de contagio" de la citada enfermedad.	<a href="https://launion.com.mx/morelos/zona-sur/noticias/198520-11-municipios-del-surponiente-con-colonias-con-alto-riesgo-de-contagio-de-covid.html">https://launion.com.mx/morelos/zona-sur/noticias/198520-11-municipios-del-surponiente-con-colonias-con-alto-riesgo-de-contagio-de-covid.html</a>	Bajo
Biológico	Suspensión de clases	La Unión	25 enero 2021	Ante el aumento de contagios de covid-19, la Escuela Secundaria "Lic. Miguel Alemán Valdés", de la colonia Emiliano Zapata, suspendió clases presenciales.	<a href="https://launion.com.mx/morelos/zona-sur/noticias/198515-por-casos-de-covid-suspenden-clases-presenciales-en-secundaria-jxtileca.html">https://launion.com.mx/morelos/zona-sur/noticias/198515-por-casos-de-covid-suspenden-clases-presenciales-en-secundaria-jxtileca.html</a>	Bajo



<http://ssm.gob.mx>



Servicios de Salud Morelos



@MorelosSalud

Callejón Borda N°3 Col. Centro C.P. 62000  
Teléfono (777) 312 62 31 / 314 33 36 ext. 222

**Calle Gómez Azcárate No. 205, Col. Lomas de la Selva  
C.P. 62270, Cuernavaca, Morelos. Tel.: 777 102 25 56**



**MORELOS**  
2018 - 2024

**SERVICIOS  
DE SALUD**

**Fecha:** 25 enero del 2022  
**Semana Epidemiológica:** 04  
**Área:** Coordinación de Vigilancia Epidemiológica, **UIES.**

Amenaza	Tema	Medio	Fecha	Resumen	Liga	Prioridad
Biológico	Incumplen medidas sanitarias transportistas	La Unión	25 enero 2021	El titular de la Secretaría de Movilidad y Transporte (SMYT), Víctor Mercado Salgado, informó que en lo que va de este año han sido sancionados 25 transportistas por no cumplir con las medidas sanitarias para evitar la propagación del covid-19.	<a href="https://launion.com.mx/morelos/avances/noticias/198542-25-transportistas-han-sido-sancionados-por-no-cumplir-con-medidas-sanitarias.html">https://launion.com.mx/morelos/avances/noticias/198542-25-transportistas-han-sido-sancionados-por-no-cumplir-con-medidas-sanitarias.html</a>	Bajo
Biológico	Casos acumulados Covid-19	La Unión	25 enero 2021	Morelos se mantendrá en semáforo amarillo durante dos semanas más, pero se podría recomendar cambiar a naranja si fuera necesario, ya que la ocupación hospitalaria no muestra saturación, pero sí un rápido incremento.	<a href="https://launion.com.mx/morelos/avances/noticias/198504-en-morelos-55-892-casos-confirmados-acumulados-de-covid-19-y-5-079-decesos.html">https://launion.com.mx/morelos/avances/noticias/198504-en-morelos-55-892-casos-confirmados-acumulados-de-covid-19-y-5-079-decesos.html</a>	Bajo
Biológico	Fortalecen medidas sanitarias en escuela de CIVAC	Lo de Hoy	25 enero 2021	En la Escuela Secundaria General No. 3 "Eulalia Guzmán" ubicada en CIVAC, en el municipio de Jiutepec, se cuida <b>estrictamente el protocolo sanitario</b> para permitir el ingreso de los alumnos.	<a href="https://morelos.lodeho.com.mx/estado/2022/01/25/6141/refuerzan-medidas-preventivas-en-escuelas-publicas-ante-el-incremento-de">https://morelos.lodeho.com.mx/estado/2022/01/25/6141/refuerzan-medidas-preventivas-en-escuelas-publicas-ante-el-incremento-de</a>	Bajo



<http://ssm.gob.mx>



Servicios de Salud Morelos



@MorelosSalud

Callejón Borda N°3 Col. Centro C.P. 62000  
Teléfono (777) 312 62 31 / 314 33 36 ext. 222

**Calle Gómez Azcárate No. 205, Col. Lomas de la Selva  
C.P. 62270, Cuernavaca, Morelos. Tel.: 777 102 25 56**

## INFORME DE RIESGOS METEOROLOGICOS

**Fuente:** Servicio Meteorológico Nacional de México, CONAGUA.

### ESTE DÍA, EL FRENTE FRÍO NÚM. 24 OCASIONARÁ LLUVIAS PUNTUALES FUERTES EN ZONAS DE PUEBLA, VERACRUZ, OAXACA Y CHIAPAS

Este martes, el **frente frío Núm. 24** se desplazará sobre el oriente y sureste de México, y ocasionará lluvias puntuales fuertes en Puebla, Veracruz, Oaxaca y Chiapas. Por la noche, este sistema se aproximará a la Península de Yucatán e incrementará la probabilidad de lluvias y chubascos acompañados de descargas eléctricas en esta región. La **masa de aire** que impulsa al frente será reforzada por una **nueva masa de aire frío** y originará descenso de la temperatura sobre el norte, noreste, centro y oriente del país, viento del norte con rachas de 50 a 60 km/h en las costas de Tamaulipas y Veracruz, heladas al amanecer en la Mesa del Norte y Mesa Central, así como bancos de niebla sobre la Sierra Madre Oriental. En el resto del territorio nacional, dominará cielo con nubosidad dispersa durante el día, ambiente cálido a caluroso y baja probabilidad de lluvia, con excepción de Jalisco, Colima, Michoacán.

**Heladas para el amanecer del martes:** Baja California, Sonora, Chihuahua, Coahuila, Nuevo León, San Luis Potosí, Zacatecas, Durango, Sinaloa, Aguascalientes, Jalisco, Michoacán, Guanajuato, Estado de México, Ciudad de México, **Morelos**, Tlaxcala, Puebla, Hidalgo y Veracruz.

#### Pronostico de Temperaturas Máximas:


**Temperaturas máximas de 30 a 35 °C:** Nayarit, **Morelos**, Puebla (suroeste), Veracruz, Tabasco y Quintana Roo.

#### Pronostico de Temperaturas Mínimas:

**Temperaturas mínimas de 0 a 5°C:** zonas montañosas de Baja California Sur, Nuevo León, Tamaulipas, San Luis Potosí, Sinaloa, Nayarit, Aguascalientes, Jalisco, Michoacán, Guanajuato, Querétaro, Hidalgo, Puebla, Tlaxcala, Ciudad de México, **Morelos**, Veracruz, Oaxaca y Chiapas.

#### Pronostico en región Mesa Central:

Cielo medio nublado en la mañana y nublado por la tarde con probabilidad de lluvias puntuales fuertes en Puebla, chubascos en Hidalgo y lluvias aisladas en Querétaro y Tlaxcala. Sin lluvias en el resto de la región. Ambiente matutino de frío a muy frío con probabilidad de heladas al amanecer en zonas serranas. Por la tarde ambiente de templado a cálido y viento de dirección variable de 15 a 30 km/h con rachas de 45 km/h.



<http://ssm.gob.mx>



Servicios de Salud Morelos



@MorelosSalud

Callejón Borda N°3 Col. Centro C.P. 62000  
Teléfono (777) 312 62 31 / 314 33 36 ext. 222

**Calle Gómez Azcárate No. 205, Col. Lomas de la Selva  
C.P. 62270, Cuernavaca, Morelos. Tel.: 777 102 25 56**

## INFORME DE MONITOREO VOLCÁNICO Y SISMOLÓGICO

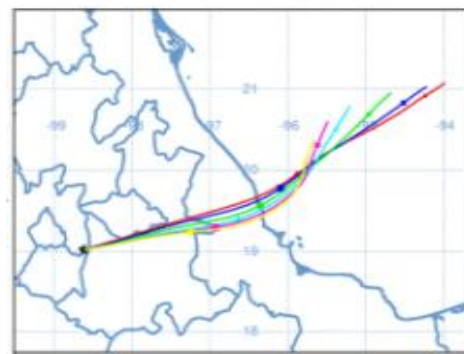
**Fuente:** Servicio Sismológico Nacional, UNAM. / Centro nacional de Prevención de Desastres (CENAPRED)-SEGOB, SENEAM-SCT y NOAA.

En las últimas 24 horas, mediante los sistemas de monitoreo del **volcán Popocatepetl**, se identificaron **62 exhalaciones de baja intensidad, acompañadas de vapor de agua, y gases volcánicos**. Durante la mañana y **al momento de este reporte se observa una emisión ligera de gases volcánicos con dirección Este-Noreste (ENE).**

NIVEL DE ALERTA	SEMAFORO	AMARILLO-FASE 2	RECOMENDACIONES PARA LA FASE AMARILLO FASE 2
	<b>Incremento de actividad:</b> <ul style="list-style-type: none"> <li>Pluma de vapor de agua y gas</li> <li>Ligera caída de ceniza en áreas cercanas</li> <li>Caída de fragmentos incandescentes</li> <li>Crecimiento y destrucción de domos de lava</li> <li>Posibilidad de flujos piroclásticos por explosiones</li> <li>Flujos de lodo o escombros de corto alcance</li> </ul>		<ol style="list-style-type: none"> <li>Continuar con el radio de seguridad de 12 km, por lo que la permanencia en esa área no está permitida.</li> <li>Controlar el tránsito entre Santiago Xalitlintla y San Pedro Nexapa, vía Paso de Cortés.</li> <li>A las autoridades de Protección Civil, mantener sus procedimientos preventivos, de acuerdo con sus planes operativos.</li> <li>A la población se le recomienda elevar la atención a los avisos de las autoridades de su localidad y se exhorta a no acercarse al volcán, y mucho menos al cráter.</li> <li>Mantenerse fuera de cañadas ante posibles flujos de lodo, principalmente en temporada de lluvias.</li> </ol>

### PRONOSTICO DE CAIDA DE CENIZA

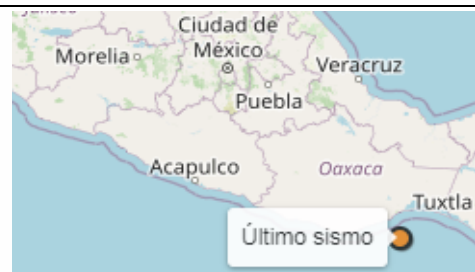
En caso de una exhalación de ceniza volcánica, **el pronóstico de trayectoria hacia el este-noreste**, (simulando exhalación cada hora en las próximas 6 horas) a su paso por la zona oeste, centro y este-noreste del estado de Puebla; zona sur y sureste del estado de Tlaxcala; zona centro del estado de Veracruz y sobre el Golfo de México, para las **primeras 12 horas de pronóstico** (09:00 a las 21:00 hora local). Posteriormente para las últimas 12 horas de pronóstico, (21:00 a las 09:00 hora local del día siguiente), las trayectorias continuarán sobre la zona del centro del estado de Veracruz y el Golfo de México en donde concluirían.



### SISMOS

Se registró sismo de magnitud de **4.0 grados** Richter, a las 05:53:56 hrs con localización del epicentro a 67 km al sureste de Salina Cruz, Oaxaca.

**NO PERCIBIDO EN EL ESTADO DE MORELOS.**



### REPORTE DE DAÑOS A LA POBLACION

#### PROTECCIÓN CIVIL

Sin reporte de daños a la población ni a la infraestructura en salud.  
Informar daños a la población o infraestructura en salud.



<http://ssm.gob.mx>



Servicios de Salud Morelos



@MorelosSalud

Callejón Borda N°3 Col. Centro C.P. 62000  
Teléfono (777) 312 62 31 / 314 33 36 ext. 222

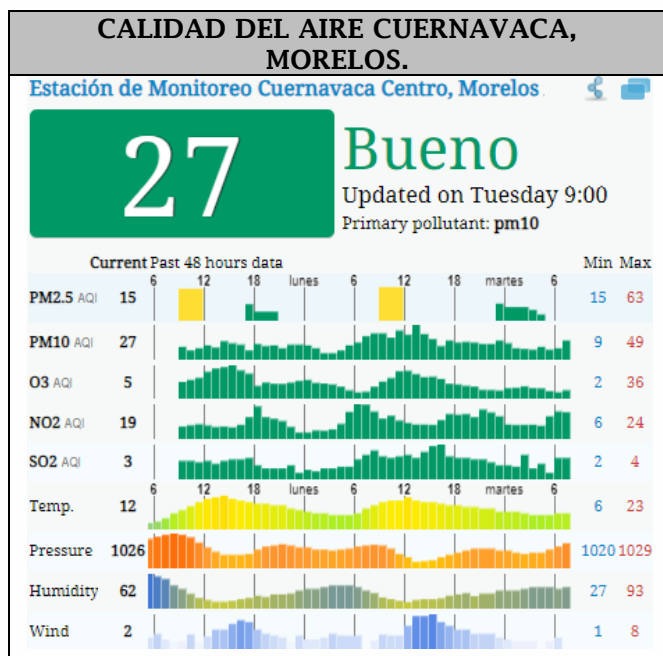
**Calle Gómez Azcárate No. 205, Col. Lomas de la Selva  
C.P. 62270, Cuernavaca, Morelos. Tel.: 777 102 25 56**



## INFORME DE TEMPERATURAS Y CALIDAD DEL AIRE

Fuente: Comisión Estatal de Agua (CEAGUA)

ICA	CALIDAD DEL AIRE	RECOMENDACIONES A LA POBLACIÓN
0-50	Buena	No se anticipan impactos a la salud cuando la calidad del aire se encuentra en este intervalo.
51-100	Moderada	Las personas extraordinariamente sensitivas deben considerar limitación de los esfuerzos físicos excesivos y prolongados al aire.
101-150	Dañina a la salud de los grupos sensitivos	Los niños adultos activos, y personas con enfermedades respiratorias tales como el asma, deben evitar los esfuerzos físicos excesivos y prolongados al aire.
151-200	Dañina a la salud	Los niños adultos activos, y personas con enfermedades respiratorias tales como el asma, deben evitar los esfuerzos físicos excesivos y prolongados al aire libre; las demás personas, especialmente los niños, deben limitar los esfuerzos excesivos y prolongados al aire libre.
201-300	Muy dañina a la salud	Los niños adultos activos, y personas con enfermedades respiratorias tales como el asma, deben evitar todos los esfuerzos excesivos al aire libre; las demás personas, especialmente los niños, deben limitar los esfuerzos físicos excesivos al aire libre.
300+	Arriesgado	



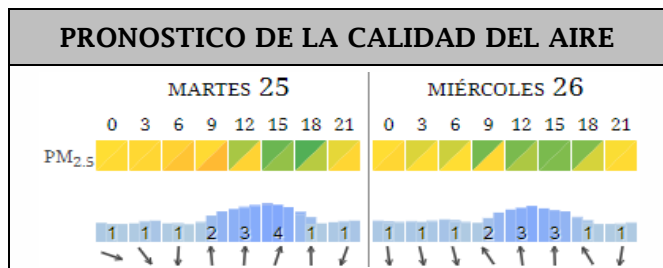
### PRONOSTICO DE TEMPERATURAS POR MUNICIPIO

Municipio	Min.	Max.	Municipio	Min.	Max.
Amacuzac	10°	33°	Tepalcingo	12°	31°
Cuautla	12°	27°	Ayala	13°	31°
Jiutepec	10°	28°	Huitzilac	03°	19°
Temixco	12°	31°	Tepoztlán	10°	30°
Tlaltizapan	12°	31°	Zacualpan	11°	25°
Axochiapan	12°	31°	Tlalquitenango	13°	35°
Cuernavaca	11°	26°	Puente de Ixtla	11°	33°
Jojutla	14°	35°			

Elaboró: Enrique Hernández Hidrometeorólogo

### TEMPERATURAS MAXIMAS Y MINIMAS, ÚLTIMAS 24 HRS

Mínimas	Máximas
Huitzilac 04° 19°	Tlaquitenango 13° 35°
Tetela del Volcán 09° 18°	Jojutla 14° 35°
Totolapan 10° 20°	Axochiapan 12° 31°
Ocuituco 11° 20°	Zacatepec 17° 28°



<http://ssm.gob.mx>



Servicios de Salud Morelos



@MorelosSalud

Callejón Borda N°3 Col. Centro C.P. 62000  
 Teléfono (777) 312 62 31 / 314 33 36 ext. 222

Calle Gómez Azcárate No. 205, Col. Lomas de la Selva  
 C.P. 62270, Cuernavaca, Morelos. Tel.: 777 102 25 56



**MORELOS**  
2018 - 2024

**SERVICIOS  
DE SALUD**

**Fecha:** 25 enero del 2022  
**Semana Epidemiológica:** 04  
**Área:** Coordinación de Vigilancia Epidemiológica, **UIES.**

## INFORME DE MONITOREO EPIDEMIOLÓGICO

**Fuente:** Jurisdicciones Sanitarias del estado de Morelos.

### **JURISDICCION SANITARIA I:**

- SIN EVENTOS EXTRAORDINARIOS.

### **JURISDICCION SANITARIA II:**

- SIN EVENTOS EXTRAORDINARIOS.

### **JURISDICCION SANITARIA III:**

- SIN EVENTOS EXTRAORDINARIOS.



<http://ssm.gob.mx>



Servicios de Salud Morelos



@MorelosSalud

Callejón Borda N°3 Col. Centro C.P. 62000  
Teléfono (777) 312 62 31 / 314 33 36 ext. 222

**Calle Gómez Azcárate No. 205, Col. Lomas de la Selva  
C.P. 62270, Cuernavaca, Morelos. Tel.: 777 102 25 56**